SITUACE

v ortofotomapě
Část 3
1:10 000

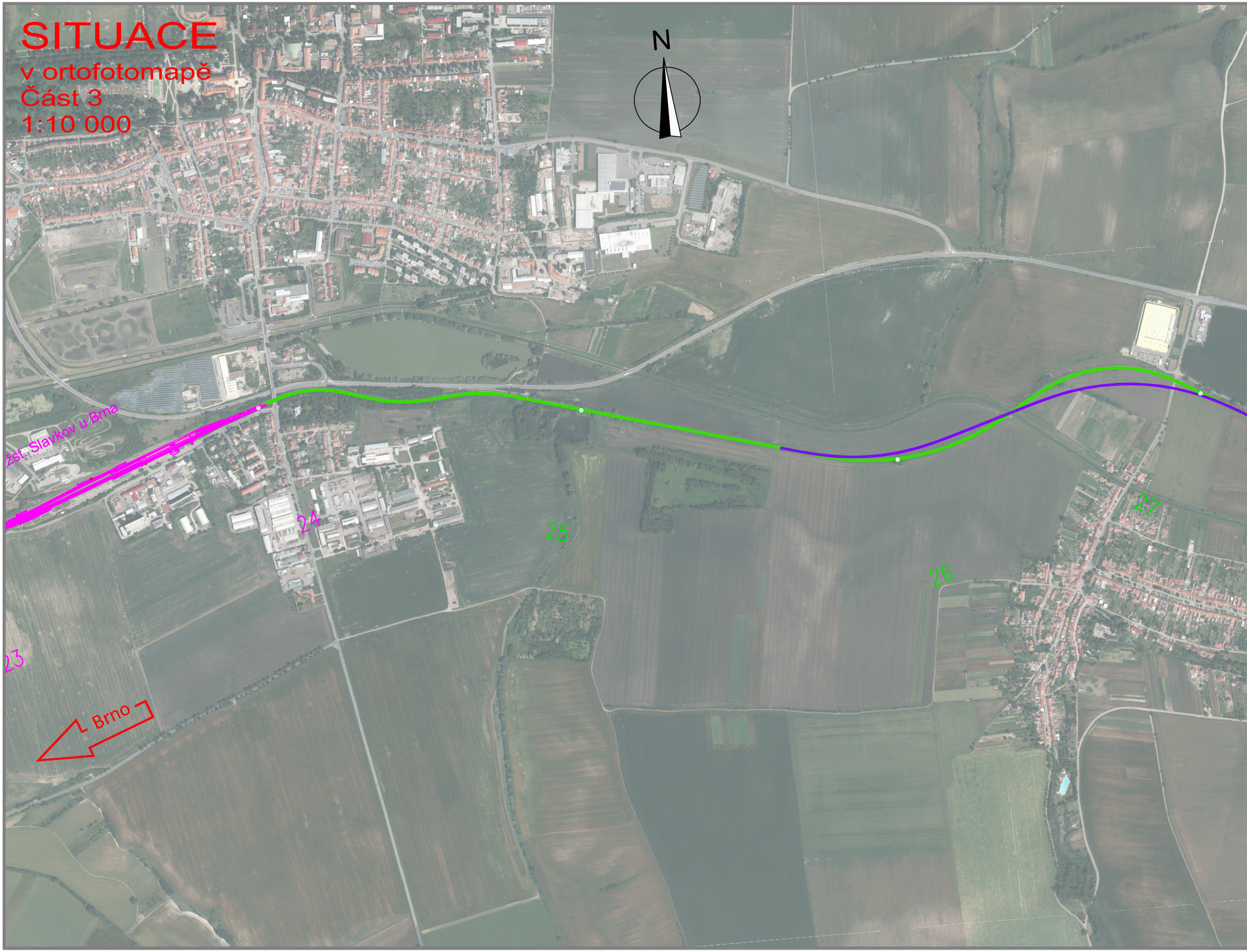

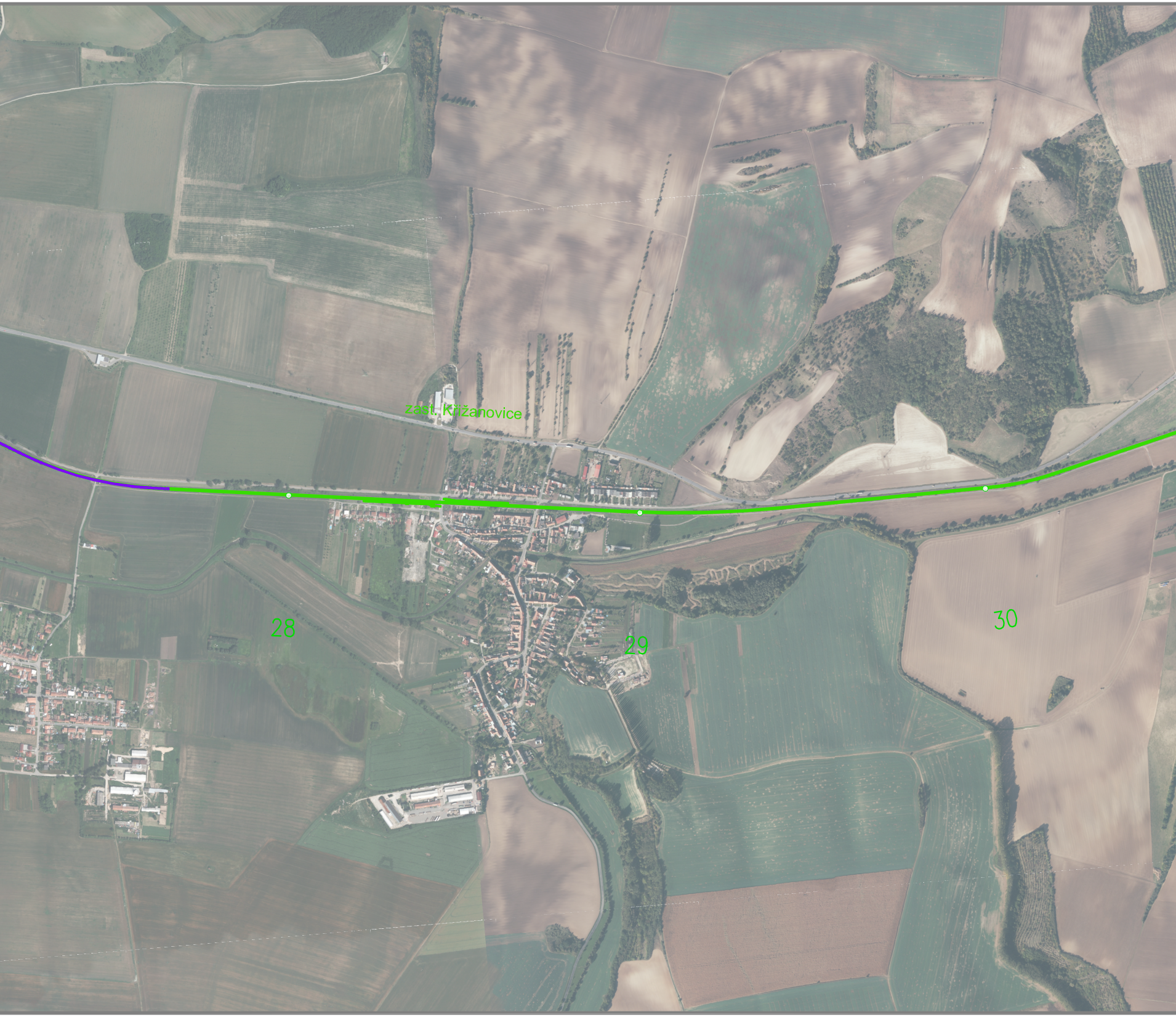

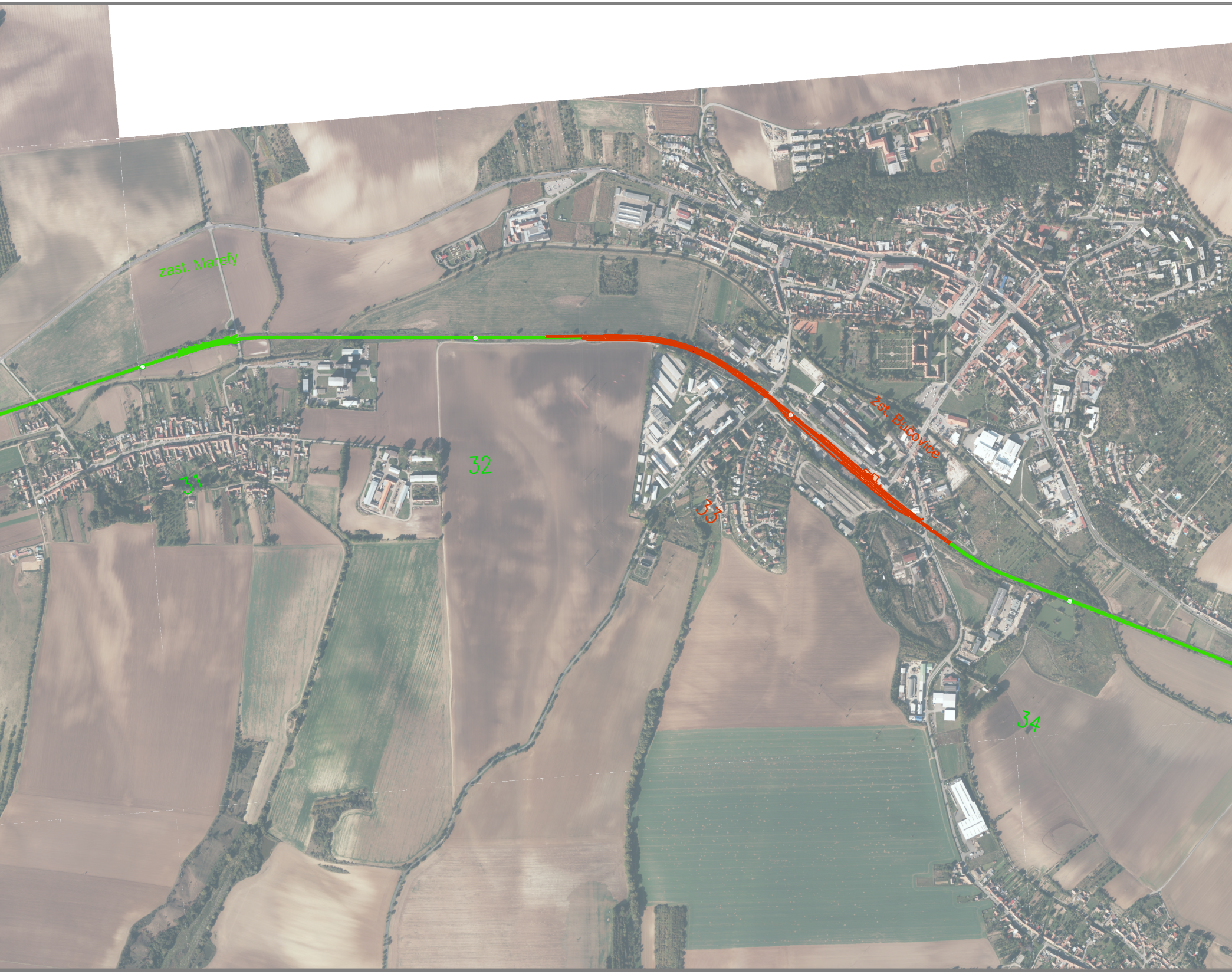

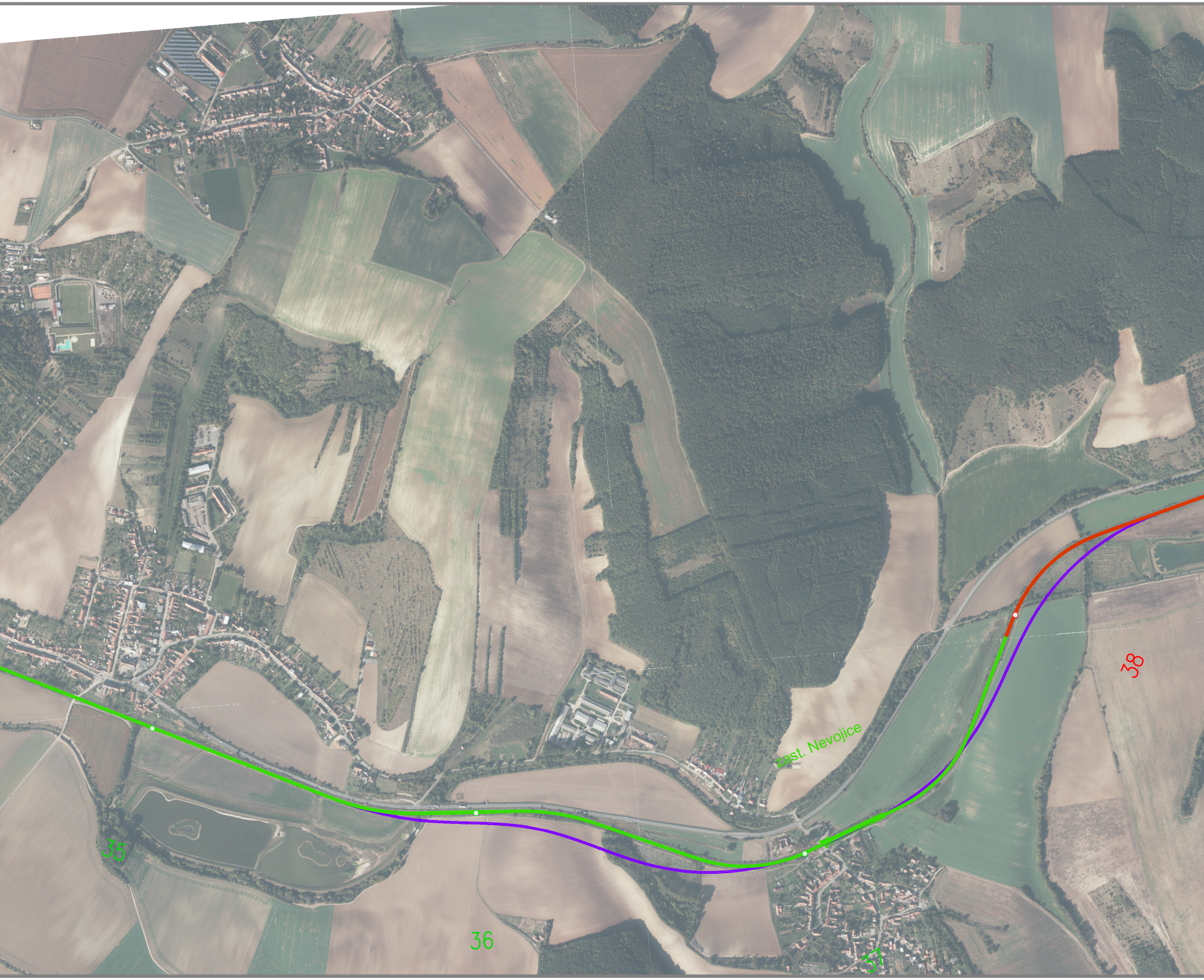

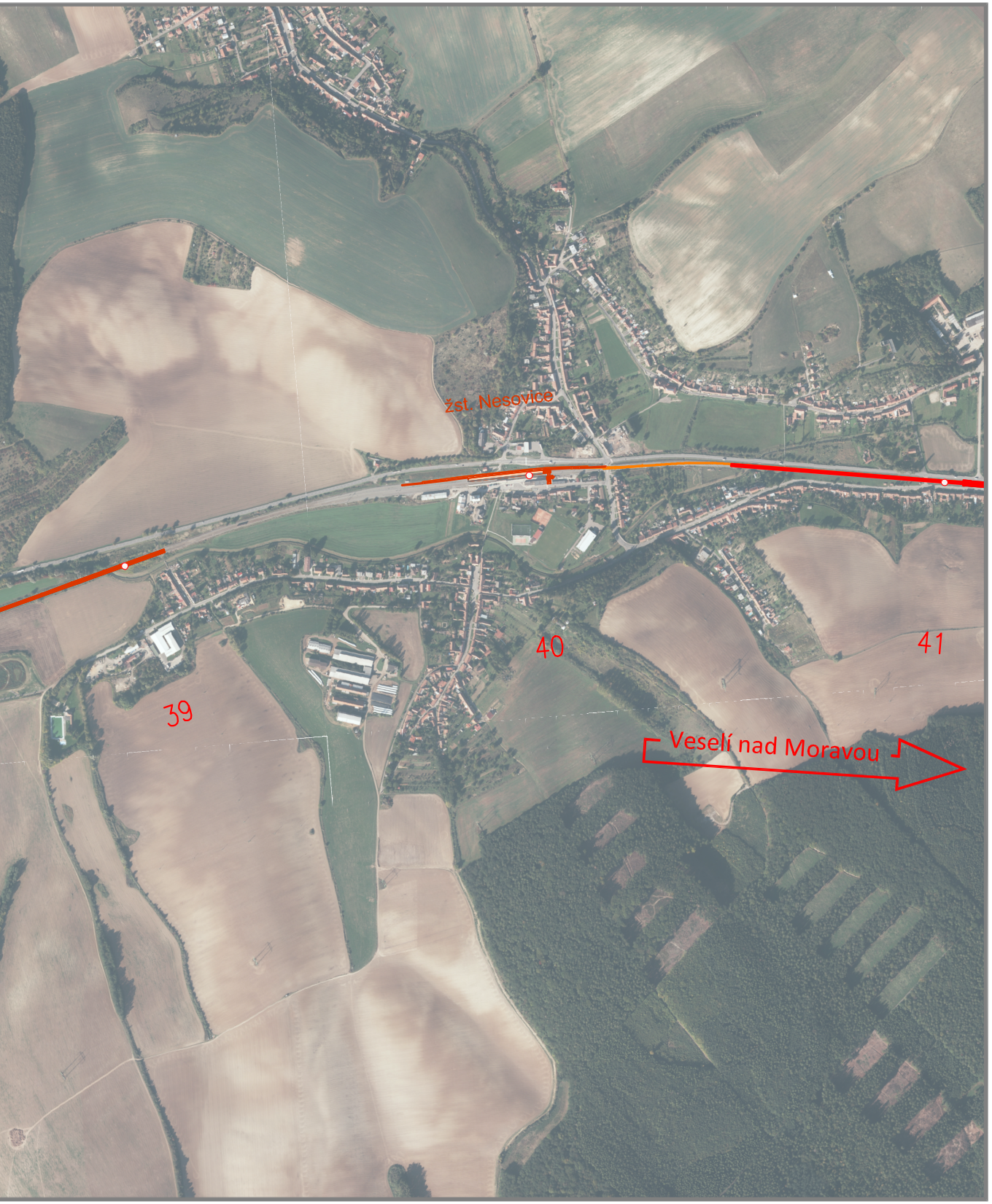

sfdi
STÁTNÍ FOND DOPRAVNÍ INFRASTRUKTURY

SŽDC
Správa železniční dopravní cesty

LEGENDA

KOLEJE

- Varianty K0, K0e, K1, K2 (žst. Slavkov u Brna)
- Varianty K1, K2 (žst. Zbýšov)
- Varianta K1 (severní varianta Křen. spojky)
- Varianta K2 (jižní varianta Křen. spojky)
- Společné řešení variant A, Ae, Be, Bej, Cej
- Varianty A, Ae
- Varianta Be, Bej v případě shody s var. Be
- Varianta Bej - odlišné řešení od varianty Be
- Řešení úseku Nesovice - Nemotice ve var. Cej
- Prověřované, ale opuštěné úseky

- Navazující stavby
- Přímo související stavby
- *Odstranění propadu rychlosti v úseku Blažovice (mimo) – Nesovice (mimo)*
- ○ Staničení po 1 km

VYVOLANÉ ÚPRAVY SILNIC

VYVOLANÉ ÚPRAVY VODNÍCH TOKŮ

NOVÉ STAVBY ŽELEZNIČNÍHO SPODKU

SUDOP BRNO

SUDOP BRNO, spol. s r.o.
Kounicova 26
611 36 Brno

OBJEDNAVATEL:	Správa železniční dopravní cesty, s.o., Dlážděná 1003/7, 110 00 Praha 1 Stavební správa východ (organizační jednotka)		tel. : +420 972 625 804 E-mail: sudop@sudop-brno.cz
PROFESNÍ SKUPINA:	11 KOLEJE	VEDOUCÍ PROF. SKUPINY Ing. Petr Rotschein	ŘEDITEL Ing. Jiří Molák
ODPOVĚDNÝ PROJ. ZAKÁZKY Ing. Lubomír Beňák	ODPOVĚDNÝ PROJ. PS, SO Ing. Lubomír Beňák	NAVRHL, VYPRACOVAL Ing. Lubomír Beňák	KONTROLOVAL Ing. Petr Rotschein Rotschein
KRAJ: Jihomoravský	POVĚŘENÝ OÚ: Slavkov u Brna, Bučovice, Kyjov, Veselí nad Moravou		STUPEŇ: STUDIE PROV.

Studie proveditelnosti
tratí Veselí nad Moravou - Blažovice (- Brno)

Situace v ortofotomapě – Část 3

ZAK. ČÍSLO 14051-01-1015	ARCH. ČÍSLO 2014110782
MĚŘÍTKO 1:10 000	POČET FORMÁTŮ 9xA4
DATUM:	03/2016
ČÁST DOKUM. B	PŘÍLOHA 2.3